

Direction des Déplacements

Service SEESRM

Contact Centre Technique Départemental de Die

Tél. : 04 75 21 70 89

Courriel. : ctd-die@ladrome.fr

ARRETE CONJOINT

**La Présidente du Conseil départemental de la Drôme,
Concernant l'arrêté DIE-2022-88-AT,
Mme/M. le maire de la commune de MENGLON,
Concernant l'arrêté n° 03-10-2022,**

Vu la loi n° 82.213 du 2 mars 1982, relative aux droits et libertés des communes des départements et des régions, modifiée et complétée par la loi n° 82-623 du 22 juillet 1982 et la loi n° 83-8 du 7 janvier 1983 et la loi n° 2004-809 du 13 août 2004 sur les libertés et responsabilités locales,

Vu le décret n° 86.475 du 14 mars 1986 relatif à l'exercice du pouvoir de police en matière de circulation routière,

Vu le Code de la Route,

Vu le Code des Collectivités Territoriales,

Vu l'instruction interministérielle sur la signalisation routière (livre 1 - 8ème partie : signalisation temporaire) approuvée par l'arrêté interministériel du 6 novembre 1992 et modifiée par les textes subséquents,

Vu les arrêtés en vigueur de la Présidente du Conseil départemental de la Drôme donnant délégation de signature aux Directeur, Directeur Adjoint, Chef du SEESRM, Coordonnateurs de zones, aux Coordonnateurs adjoints et aux responsables des Centres Techniques Départementaux,

Vu l'avis favorable du Maire de Menglon,

Vu la demande datée du 27/10/2022 par laquelle la société SAS LIOTARD TP domiciliée Quartier les Claux 26340 AUREL, représentée par Liotard (Tel : 04.75.21.71.47 - Mail : accueil@liotard-tp.com) sollicite l'autorisation de réaliser des travaux d'assainissement et eau potable sur la RD69 du PR 5+360 au PR5+670 sur le territoire de la commune de Menglon,

Considérant qu'il importe d'assurer la sécurité des usagers et riverains de la voie publique ainsi que celle des agents de l'Administration et de l'Entreprise chargée de l'exécution des travaux et de réduire autant que possible les entraves à la circulation provoquées par des travaux,

Considérant qu'afin de réaliser des travaux d'assainissement et eau potable sur la route départementale RD69, il y a lieu d'interrompre totalement la circulation,

Sur la proposition du responsable du Centre Technique Départemental de DIE,



ARRETE

ARTICLE 1

Cet arrêté annule et remplace l'arrêté **DIE-2022-87-AT** en date du 24-10-2022.

Les travaux susvisés seront exécutés entre le lundi 28 novembre 2022 et le vendredi 03 février 2023 sur la RD69 du PR5+460 au PR5+670 sur le territoire de la commune de Menglon, en et hors agglomération.

Le soir, le week-end et les jours fériés ou hors chantier éventuels, les travaux seront interrompus mais les restrictions de circulation seront maintenues.

ARTICLE 2

Pendant la période visée à l'article 1, la circulation sera réglementée ainsi :

La route départementale sera barrée et la circulation sera déviée.

Elle sera rétablie dans les deux sens par la déviation annexée au présent arrêté.

Le balisage des dispositifs nécessaires aux itinéraires de déviations sera mise en place par le Centre Technique départemental de Die.

Itinéraire de déviation :

Voir annexe

La signalisation temporaire s'inspirera des schémas DC 61 et/ou DC 62 routes bidirectionnelles du guide technique du SETRA annexés au présent arrêté.

La signalisation devra être adaptée aux différentes phases du chantier pour imposer le moins de contraintes possibles aux usagers de la route départementale, dans le respect des règles de la signalisation temporaire.

L'entreprise est tenue d'informer le gestionnaire de la voie de la fin effective des travaux.

Le balisage des dispositifs nécessaires aux itinéraires de déviation sera mis en place par le Centre Technique Départemental de Die.

ARTICLE 3

Les panneaux prévus par les instructions susvisées seront implantés au droit et de part et d'autre du chantier par les soins de l'entreprise chargée des travaux.

L'entreprise assurera pendant toute la durée du chantier :

- la maintenance 24h/24h de la signalisation et contrôle de son implantation (en cas d'orage, de vent, de vandalisme, ...), le repliement en fin de chantier, l'éventuel repliement le soir, le week-end ou pendant une interruption du chantier
- avant le commencement des travaux, l'entreprise informera le gestionnaire de la voirie de la date d'ouverture du chantier.

ARTICLE 4

M. le Directeur de la Direction des Déplacements de la Drôme,

Mme/M. le Maire de Menglon,

M. le Commandant du Groupement de Gendarmerie de la Drôme,

sont chargés, chacun en ce qui le concerne, de l'exécution du présent arrêté qui sera publié au recueil des Actes Administratifs.

ARTICLE 5

Copie sera adressée à :

M. Emmanuel FAURE - Coordonnateur technique de la zone centre,
M. Laurent ESPINASSE, coordonnateur technique adjoint de la zone centre,
CODIS 26 - Officier de Permanence,
M. AUBERT,
M. Jérôme Mellet,
M. Richard Fourrier,
Mme Martine CHARMET, Conseillère départementale du canton de DIOIS,
M. Bernard BUIS, Conseiller départemental du canton de DIOIS,
Mme/M. le Maire de la commune de Menglon,
M. le Commandant du Groupement de Gendarmerie de la Drôme,
Centre Technique Départemental de Die,
Département de la Drôme - Registre des actes administratifs,
Mme Sandrine Marin-Loeuillet, Assistante du Directeur de Cabinet de la Présidente du Conseil
Départemental,
Antenne Régionale des Transports Inter-Urbains et Scolaires de la Drôme,
SAS LIOTARD TP,

Fait à Die, le 02/11/2022

La Présidente du Conseil départemental et par délégation,
Le Responsable du Centre Technique Départemental de Die,

Laurent COMBEL




Mme/M Le Maire,

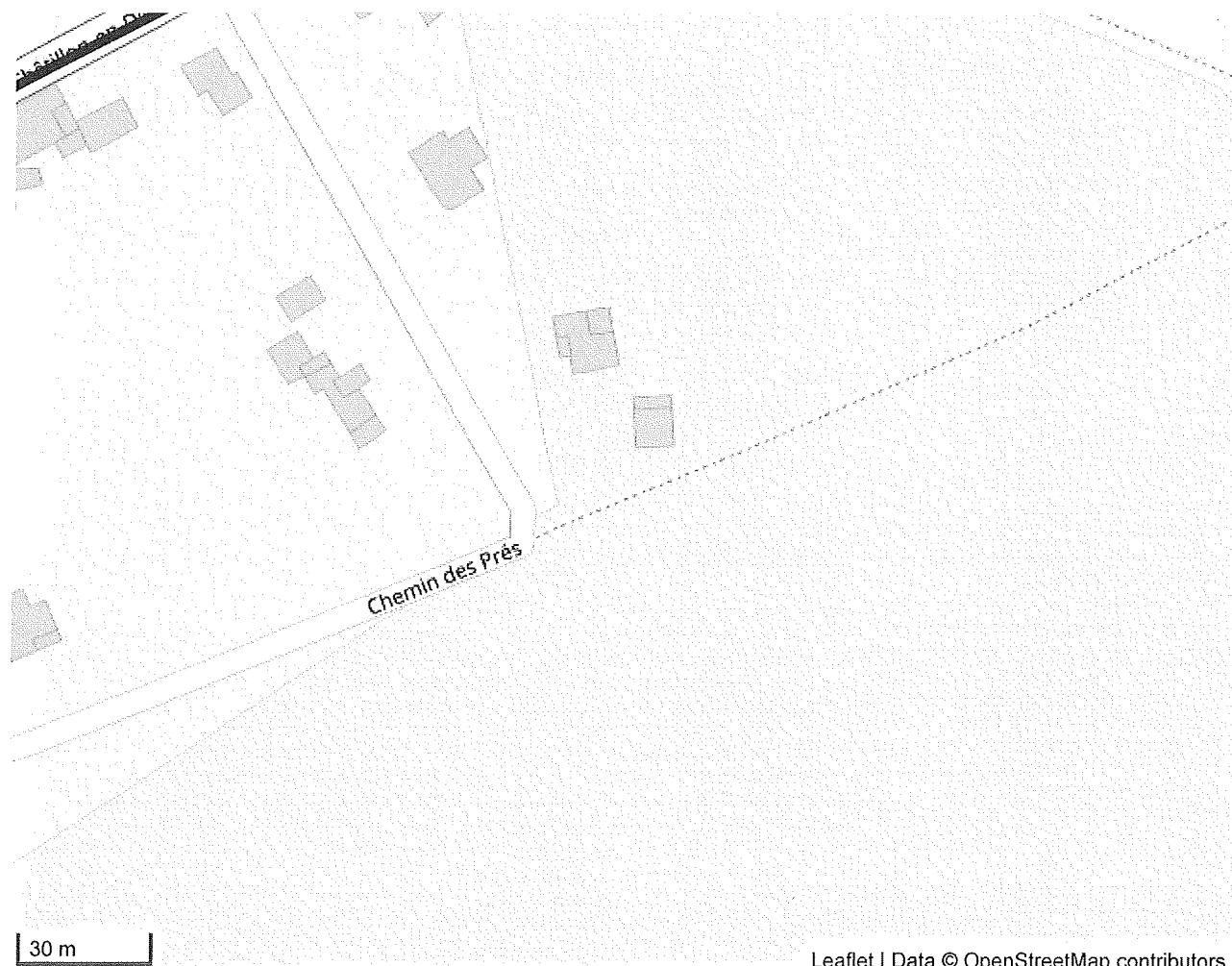
Liste des pièces jointes :

- Localisation
- Détournements DC61-DC62
-





ANNEXE - LOCALISATION



DÉTAILS DE L'ITINÉRAIRE

Déviation DEVIATION

Via: Chemin des Prés, Chemin de Laval

471.5 m, 60 s


Se diriger vers le sud-est sur le chemin des Prés - 300 m

Vous êtes arrivé à votre première destination - 0 m

Se diriger vers le sud-ouest sur le chemin des Prés - 2 m

Tourner à droite sur le chemin de Laval - 200 m

Vous êtes arrivé à votre destination - 0 m



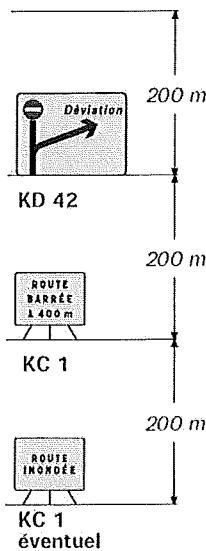
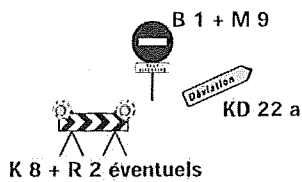
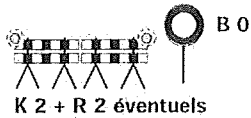


Détournements

Site d'entrée au niveau de la coupure

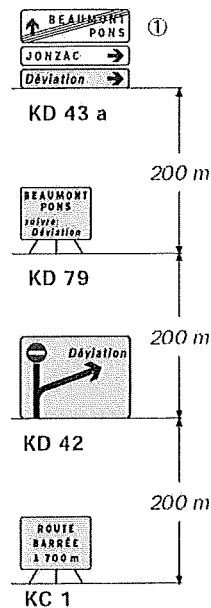
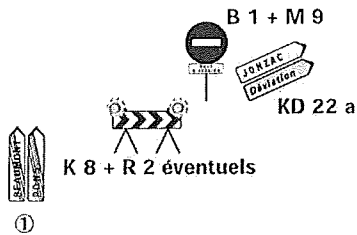
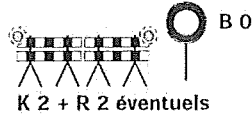
Déviation

Site d'entrée sans signalisation permanente

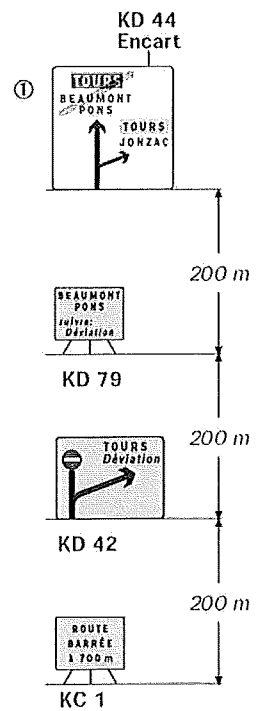
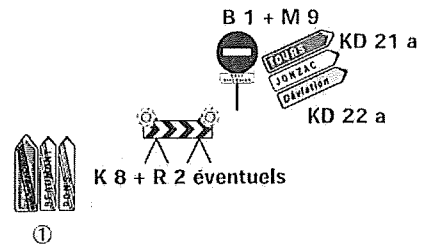
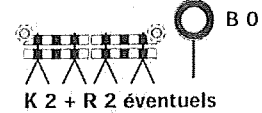


Site d'entrée avec signalisation permanente

Présignalisation par D 43 Déviation de liaisons blanches




Présignalisation par D 42 Déviation d'une liaison verte et de liaisons blanches



Remarque(s) :

- L'accès des riverains est autorisé entre le site d'entrée de la déviation et le site de coupure.

① Mentions à occulter en totalité.



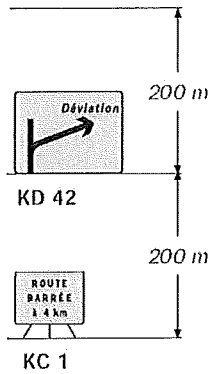
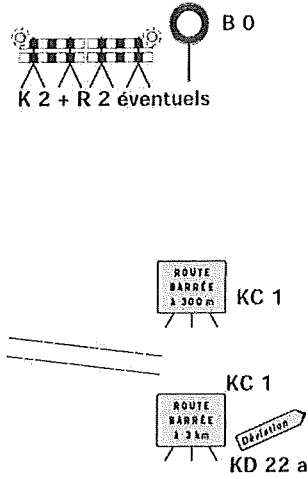
Détournements



Déviation

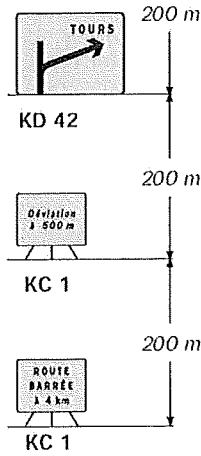
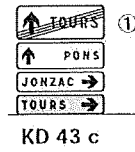
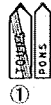
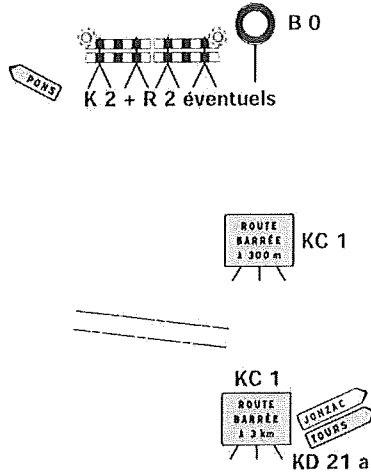
Avec desserte de localités à l'aval du site d'entrée

Site d'entrée sans signalisation permanente

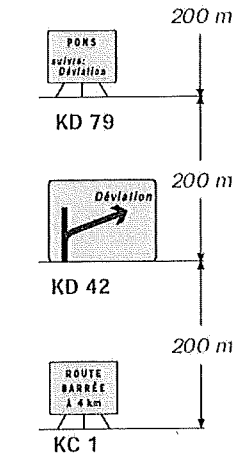
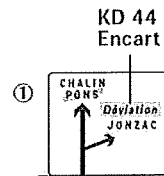
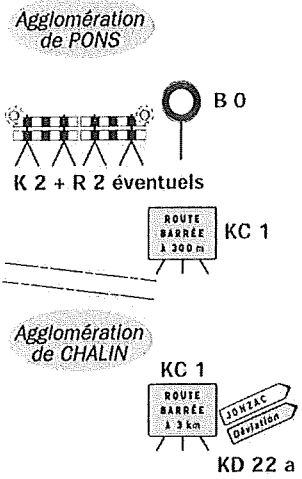


Site d'entrée avec signalisation permanente

Présignalisation par D 43




Présignalisation par D 42

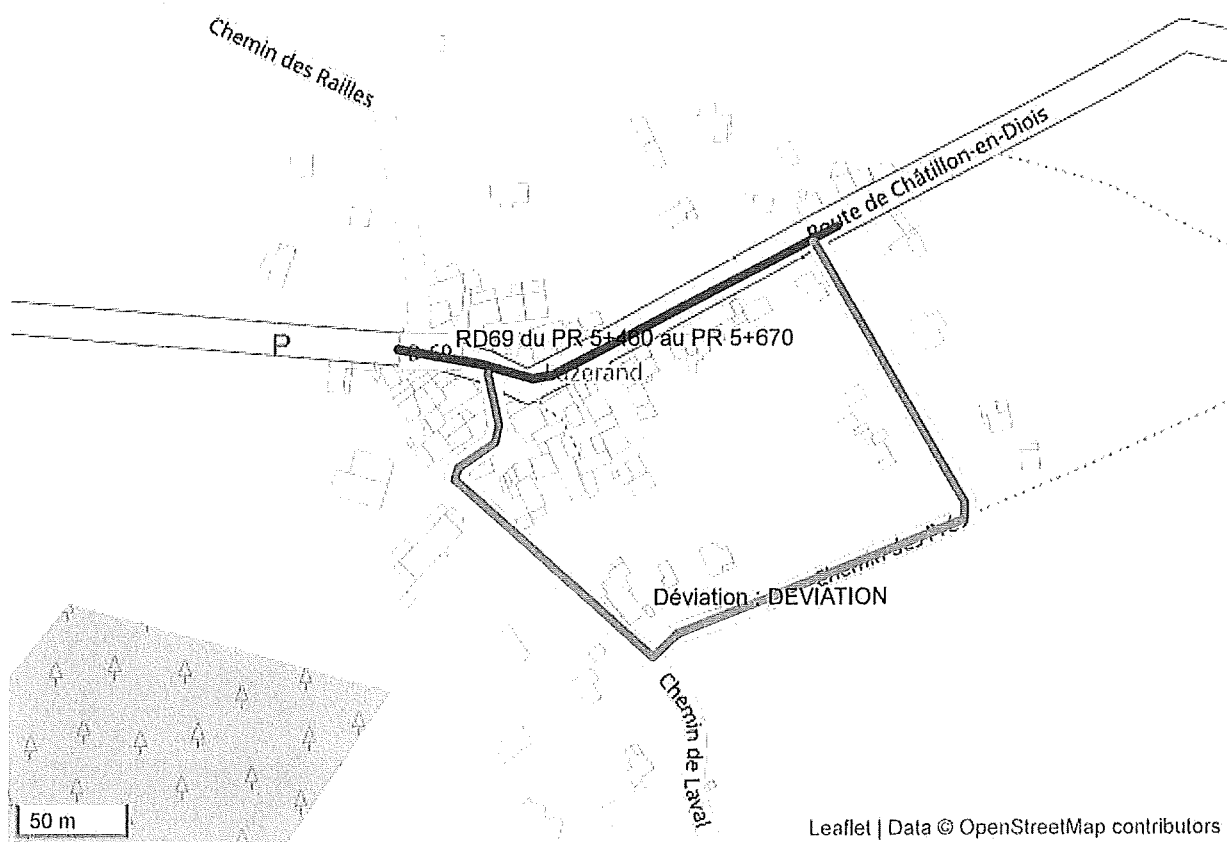


Remarque(s) :

① Mentions à occulter en totalité.



ANNEXE - LOCALISATION



DÉTAILS DE L'ITINÉRAIRE

Déviation DEVIATION

Via: Chemin des Prés, Chemin de Laval

471.5 m, 60 s


Se diriger vers le sud-est sur le chemin des Prés - 300 m

Vous êtes arrivé à votre première destination - 0 m

Se diriger vers le sud-ouest sur le chemin des Prés - 2 m

Tourner à droite sur le chemin de Laval - 200 m

Vous êtes arrivé à votre destination - 0 m



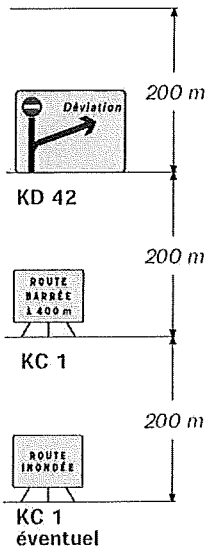
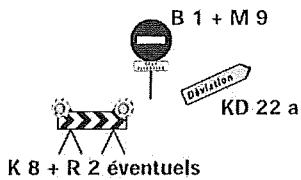
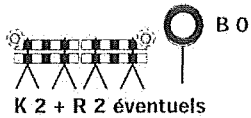


Détournements

Site d'entrée au niveau de la coupure

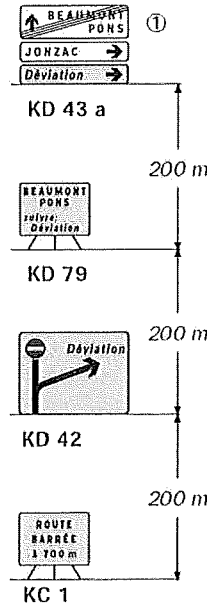
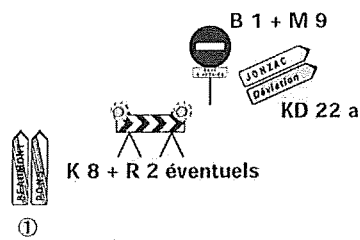
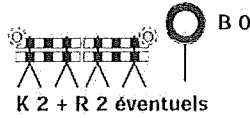
Déviation

Site d'entrée sans signalisation permanente

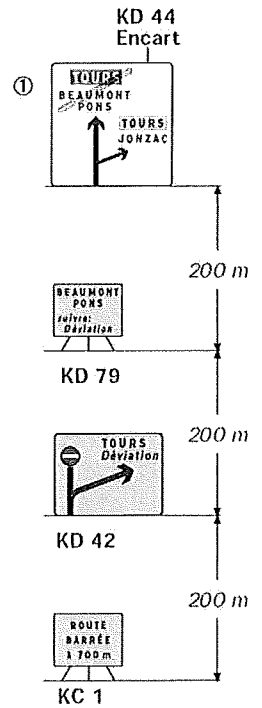
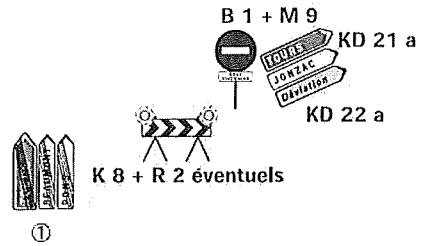
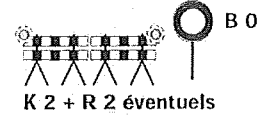


Site d'entrée avec signalisation permanente

Présignalisation par D 43
Déviation de liaisons blanches




Présignalisation par D 42
Déviation d'une liaison verte et
de liaisons blanches



Remarque(s) :

- L'accès des riverains est autorisé entre le site d'entrée de la déviation et le site de coupure.

① Mentions à acculer en totalité.



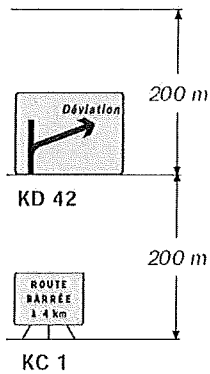
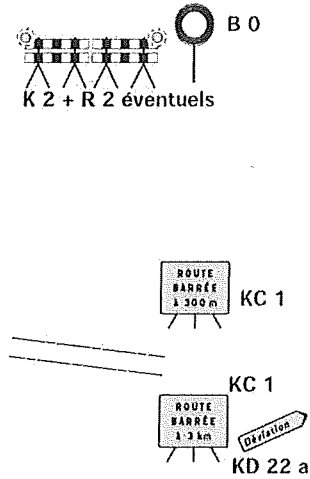
Détournements



Avec desserte de localité à l'aval
du site d'entrée

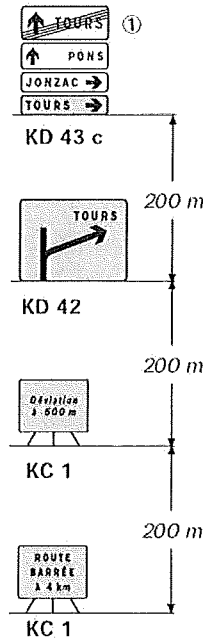
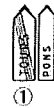
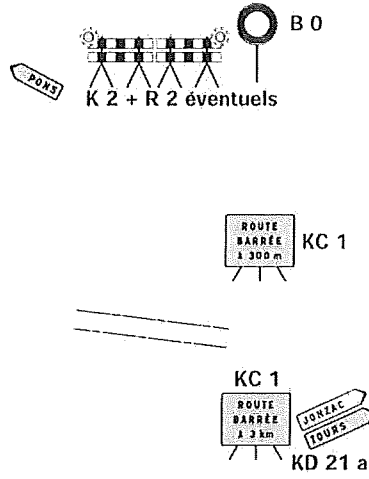
Déviaton

Site d'entrée
sans signalisation permanente

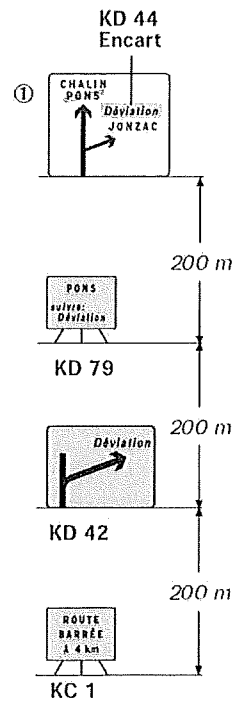

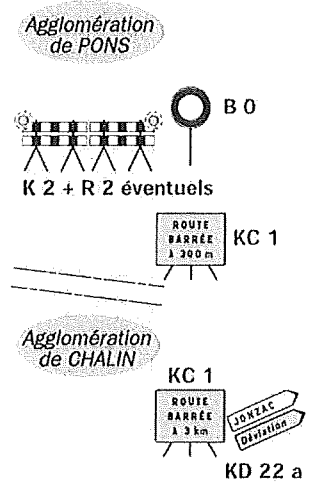


Site d'entrée avec signalisation permanente

Présignalisation par D 43




Présignalisation par D 42

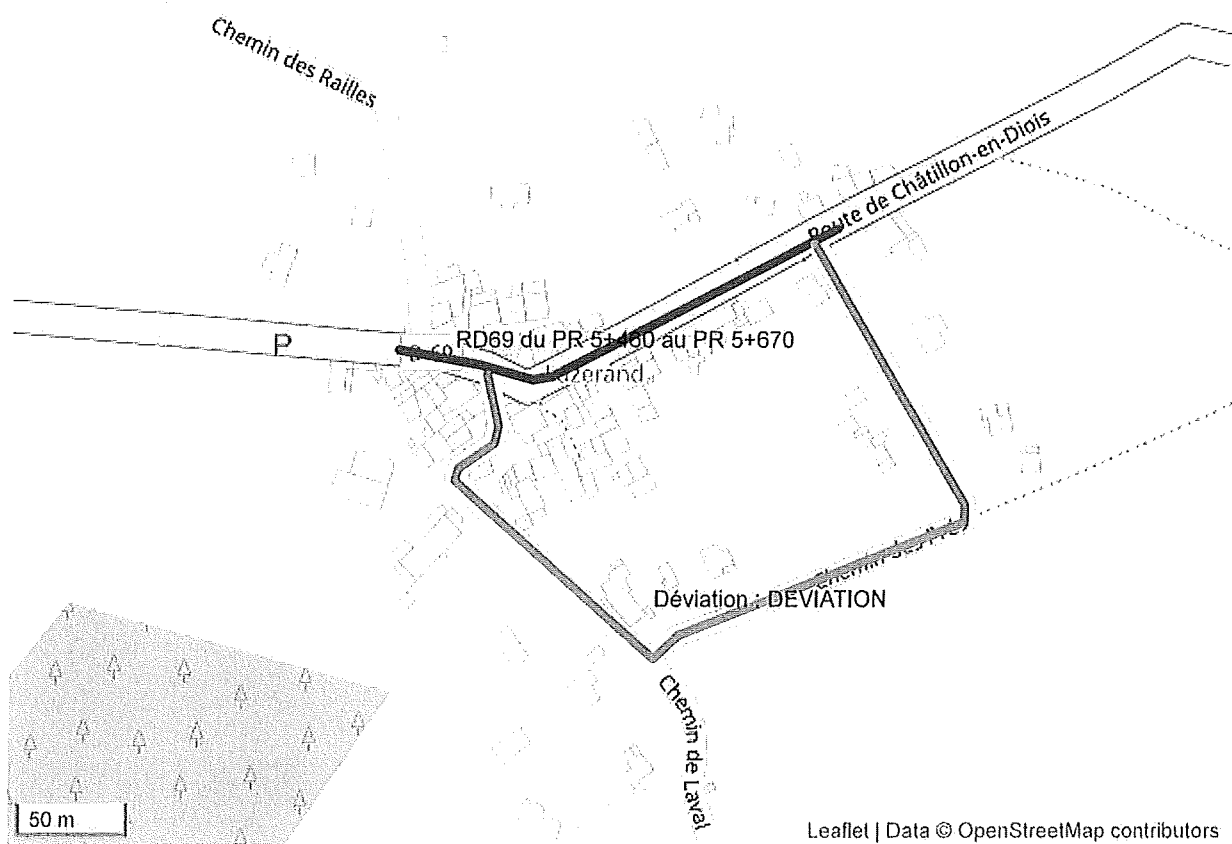


Remarque(s) :

① Mentions à occulter en totalité.



ANNEXE - LOCALISATION



DÉTAILS DE L'ITINÉRAIRE

Déviatiion DEVIATION

Via: Chemin des Prés, Chemin de Laval

471.5 m, 60 s

Se diriger vers le sud-est sur le chemin des Prés - 300 m

Vous êtes arrivé à votre première destination - 0 m

Se diriger vers le sud-ouest sur le chemin des Prés - 2 m

Tourner à droite sur le chemin de Laval - 200 m

Vous êtes arrivé à votre destination - 0 m

