



Direction des Déplacements

Service SEESRM

Contact Centre Technique Départemental de Die

Tél : 04 75 21 70 89

Courriel : ctd-die@ladrome.fr

## ARRÊTÉ CONJOINT

**La Présidente du Conseil départemental,  
Concernant l'arrêté DIE-2023-38-AT,  
Mme/M. le maire de la commune de MENLON,  
Concernant l'arrêté n° 02032023,**

**Vu** la loi n° 82.213 du 2 mars 1982, relative aux droits et libertés des communes des départements et des régions, modifiée et complétée par la loi n° 82-623 du 22 juillet 1982 et la loi n° 83-8 du 7 janvier 1983 et la loi n° 2004-809 du 13 août 2004 sur les libertés et responsabilités locales,

**Vu** le décret n° 86.475 du 14 mars 1986 relatif à l'exercice du pouvoir de police en matière de circulation routière,

**Vu** le Code de la Route,

**Vu** le Code des Collectivités Territoriales,

**Vu** l'instruction interministérielle sur la signalisation routière (livre 1 - 8ème partie : signalisation temporaire) approuvée par l'arrêté interministériel du 6 novembre 1992 et modifiée par les textes subséquents,

**Vu** les arrêtés en vigueur de la Présidente du Conseil départemental de la Drôme donnant délégation de signature aux Directeur, Directeur Adjoint, Chef du SEESRM, Coordonnateurs de zones, aux Coordonnateurs adjoints et aux responsables des Centres Techniques Départementaux,

**Vu** l'avis favorable du Maire de Menglon,

**Vu** la demande datée du 20/03/2023 par laquelle la société SARL FRABOULET domiciliée les Peyrieres 26310 Jonchéres, représentée par M. Stéphane Fraboulet (Tel : 06.82.93.58.75 - Mail : stephane@fraboulet26.com), et l'entreprise Liotard domiciliée 283 Route de Barsac 26340 Aurel (Tel:04.75.21.71.47 - Mail:acceuil@liotard-tp.com), sollicitent l'autorisation de réaliser la pose d'une canalisation et branchement eau potable sur la RD181 du PR0+840 au PR1+150 sur le territoire de la commune de **MENGLON**,

**Considérant** qu'il importe d'assurer la sécurité des usagers et riverains de la voie publique ainsi que celle des agents de l'Administration et de l'Entreprise chargée de l'exécution des travaux et de réduire autant que possible les entraves à la circulation provoquées par des travaux,

**Considérant** qu'afin doit entreprendre de réaliser la pose d'une canalisation et branchement eau potable sur la route départementale RD181, il y a lieu d'interrompre totalement la circulation,

Sur la proposition du responsable du Centre Technique Départemental de DIE,

## ARRÊTE

### **ARTICLE 1**

Les travaux susvisés seront exécutés entre le mardi 21 mars 2023 et le vendredi 07 avril 2023 sur la RD181 du PR0+840 au PR1+150 sur le territoire de la commune de **MENGLON**, en et hors agglomération.

### **ARTICLE 2**

Pendant la période visée à l'article 1, la circulation sera réglementée ainsi :

La route départementale sera barrée et la circulation sera déviée.

Elle sera rétablie dans les deux sens par la déviation annexée au présent arrêté.

Le balisage des dispositifs nécessaires aux itinéraires de déviations sera mise en place par l'entreprise Fraboulet/Liotard

#### **Itinéraire de déviation :**

Voir annexe

La signalisation temporaire s'inspirera des schémas DC 61 et/ou DC 62 routes bidirectionnelles du guide technique du SETRA annexés au présent arrêté.

La signalisation devra être adaptée aux différentes phases du chantier pour imposer le moins de contraintes possibles aux usagers de la route départementale, dans le respect des règles de la signalisation temporaire.

L'entreprise est tenue d'informer le gestionnaire de la voie de la fin effective des travaux.

### **ARTICLE 3**

Les panneaux prévus par les instructions susvisées seront implantés au droit et de part et d'autre du chantier par les soins de l'entreprise chargée des travaux.

L'entreprise assurera pendant toute la durée du chantier :

- la maintenance 24h/24h de la signalisation et contrôle de son implantation (en cas d'orage, de vent, de vandalisme, ...), le repliement en fin de chantier, l'éventuel repliement le soir, le week-end ou pendant une interruption du chantier
- avant le commencement des travaux, l'entreprise informera le gestionnaire de la voirie de la date d'ouverture du chantier.

### **ARTICLE 4**

M. le Directeur de la Direction des Déplacements de la Drôme,

Mme/M. le Maire de Menglon,

M. le Commandant du Groupement de Gendarmerie de la Drôme,

sont chargés, chacun en ce qui le concerne, de l'exécution du présent arrêté qui sera publié au recueil des Actes Administratifs.

### **ARTICLE 5**

#### **Copie sera adressée à :**

Mme/M. le Maire de la commune de Recoubreau-Jansac,

Mme/M. le Maire de la commune de St-Roman,

Mme/M. le Maire de la commune de Luc-en-Diois,

M. Emmanuel FAURE - Coordonnateur Technique de la Zone Centre,

M. Laurent ESPINASSE - Coordonnateur Technique Adjoint de la Zone Centre,

M. Laurent COMBEL - Responsable du Centre Technique Départemental de Die,

CODIS 26 - Officier de Permanence,

M. AUBERT,

SAMU 26,

Sous-Préfecture de Die,

liotard,

Mme Martine CHARMET, Conseillère départementale du canton de DIOIS,

M. Bernard BUIS, Conseiller départemental du canton de DIOIS,


Mme/M. le Maire de la commune de Menglon,

M. le Commandant du Groupement de Gendarmerie de la Drôme,  
Centre Technique Départemental de Die,  
Département de la Drôme - Registre des actes administratifs,  
Mme Sandrine Marin-Loeuillet, Assistante du Directeur de Cabinet de la Présidente du Conseil  
Départemental,  
Antenne Régionale des Transports Inter-Urbains et Scolaires de la Drôme,  
SARL FRABOULET,  
M. Jérôme Mellet,  
M. Richard Fourier,

Fait à Die, le 20 mars 2023

La Présidente du Conseil départemental et par délégation,  
Le Responsable du Centre Technique Départemental de Die

Laurent Combel

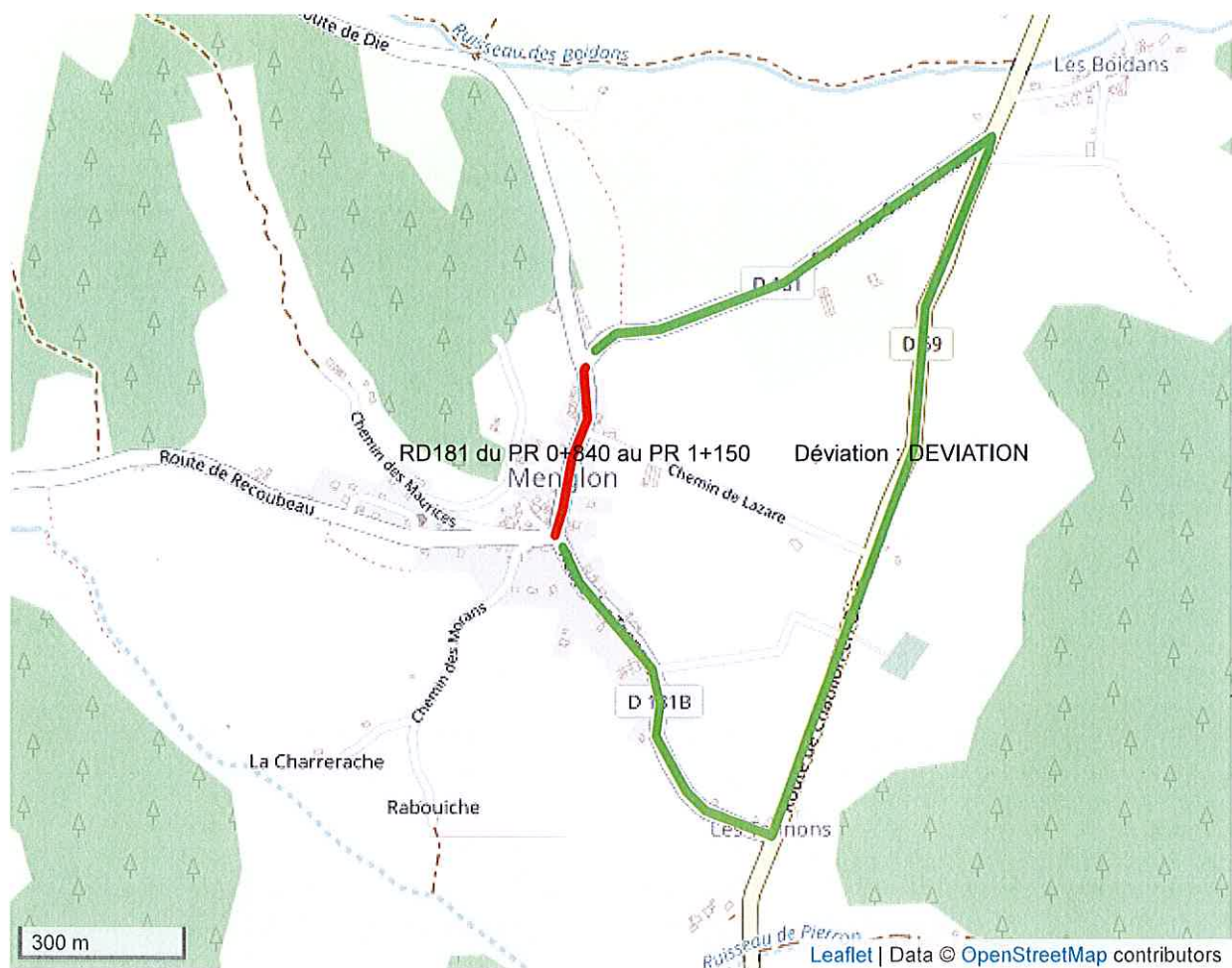


M. le Maire de la commune  
de Menglon.

Liste des pièces jointes :

- Localisation
- DC62 - Déviation - Avec desserte de la localité
- DC61 - Déviation

## ANNEXE - LOCALISATION



### DÉTAILS DE L'ITINÉRAIRE

#### Déviation DEVIATION

Via: Route des Condamines, Route de Châtillon-en-Diois, Route des Tonnons

2.8 km, 4 min

Se diriger vers le nord-est sur la route des Condamines (D 181) - 800 m

Tourner franchement à droite sur la route de Châtillon-en-Diois (D 69) - 30 m

Vous êtes arrivé à votre première destination, sur la gauche - 0 m

Se diriger vers le sud sur la route de Châtillon-en-Diois (D 69) - 1.5 km

Tourner à droite sur la route des Tonnons (D 181B) - 5.5 m

Vous êtes arrivé à votre seconde destination - 0 m

Se diriger vers l'ouest sur la route des Tonnons (D 181B) - 700 m

Vous êtes arrivé à votre destination - 0 m

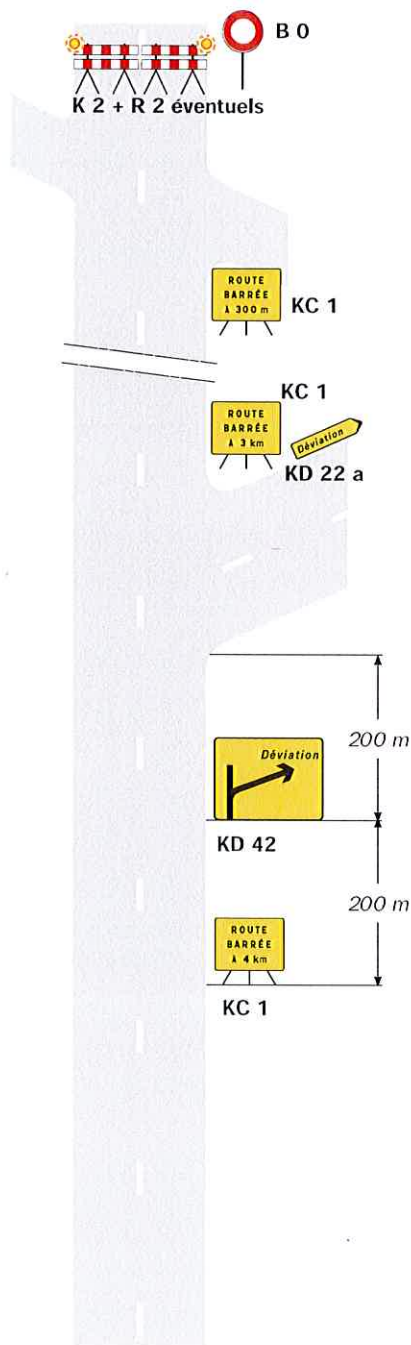
# Détournements



Avec desserte de localités à l'aval  
du site d'entrée

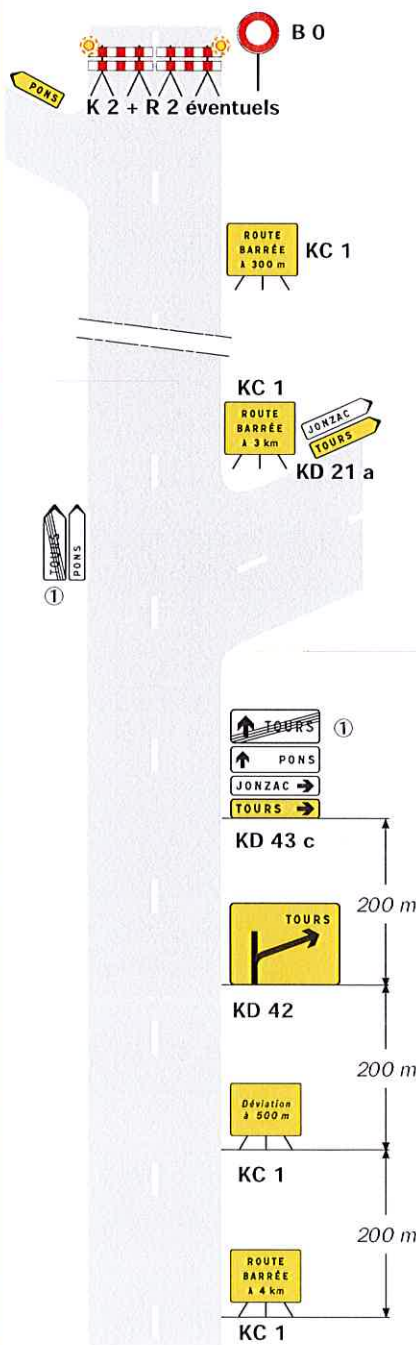
Déviation

Site d'entrée  
sans signalisation permanente

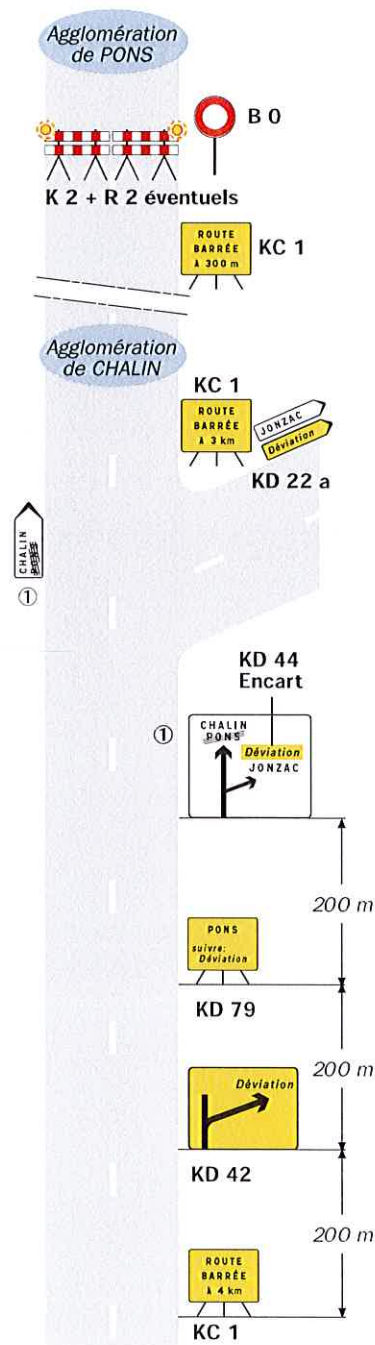


Site d'entrée avec signalisation permanente

Présignalisation par D 43



Présignalisation par D 42



**Remarque(s) :**

① Mentions à occulter en totalité.

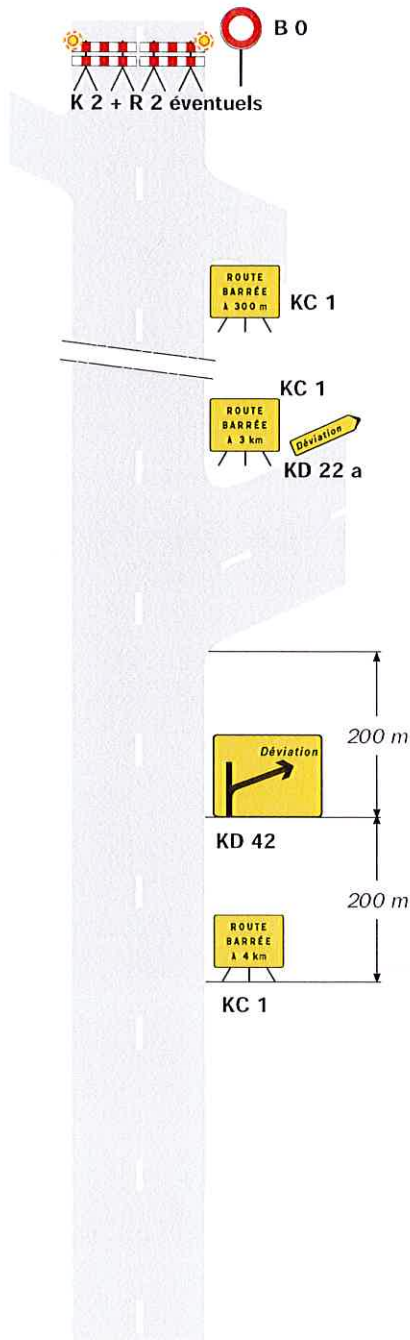
# Détournements



Déviation

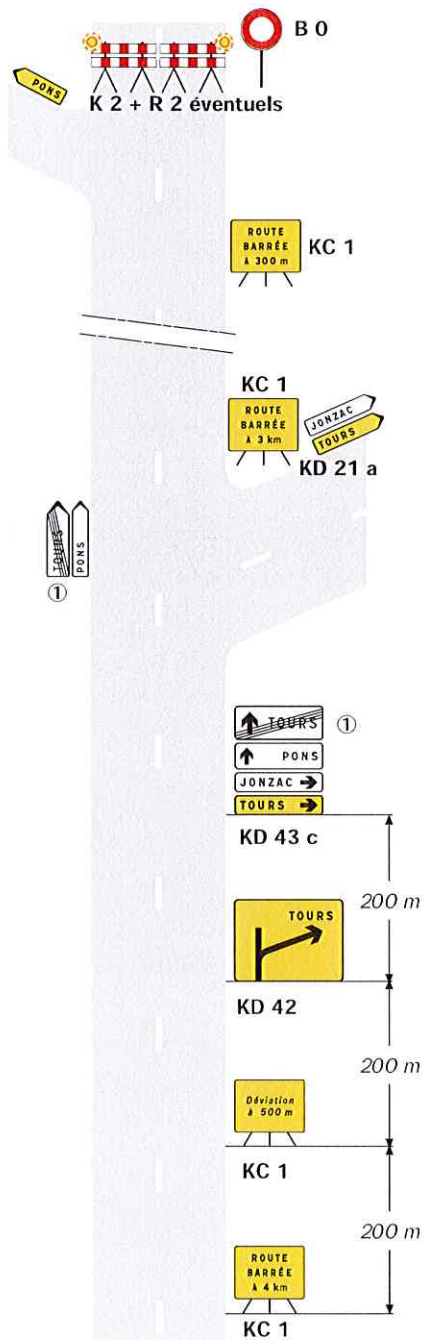
Avec desserte de localités à l'aval du site d'entrée

Site d'entrée sans signalisation permanente

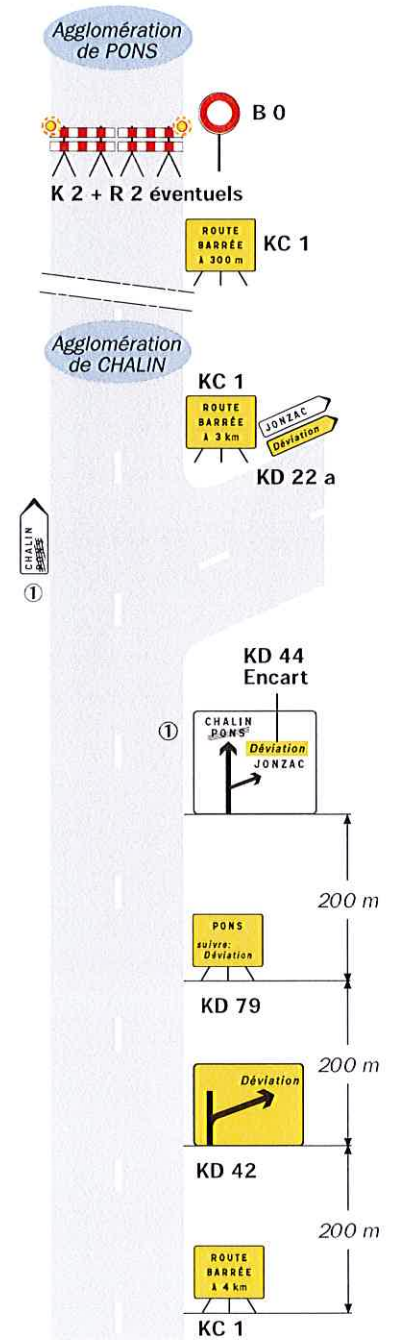


Site d'entrée avec signalisation permanente

Présignalisation par D 43



Présignalisation par D 42



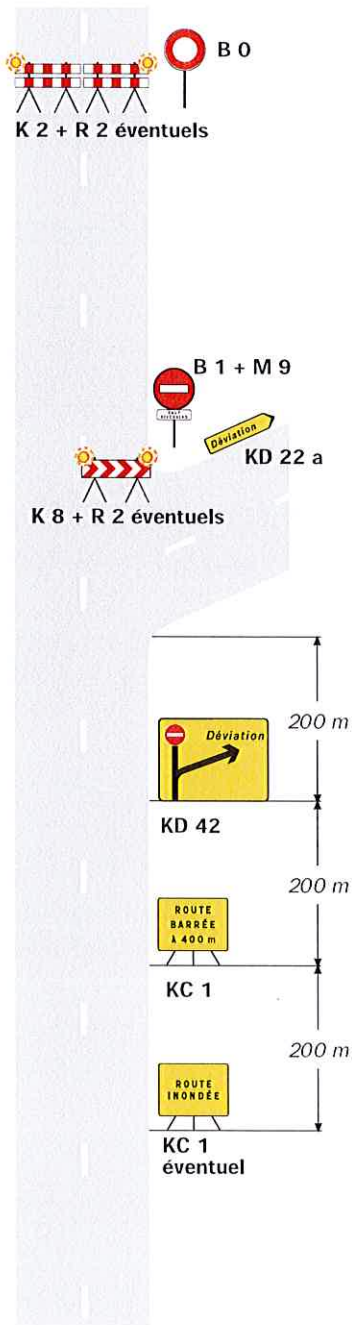
Remarque(s) :

① Mentions à occulter en totalité.

## Site d'entrée au niveau de la coupure

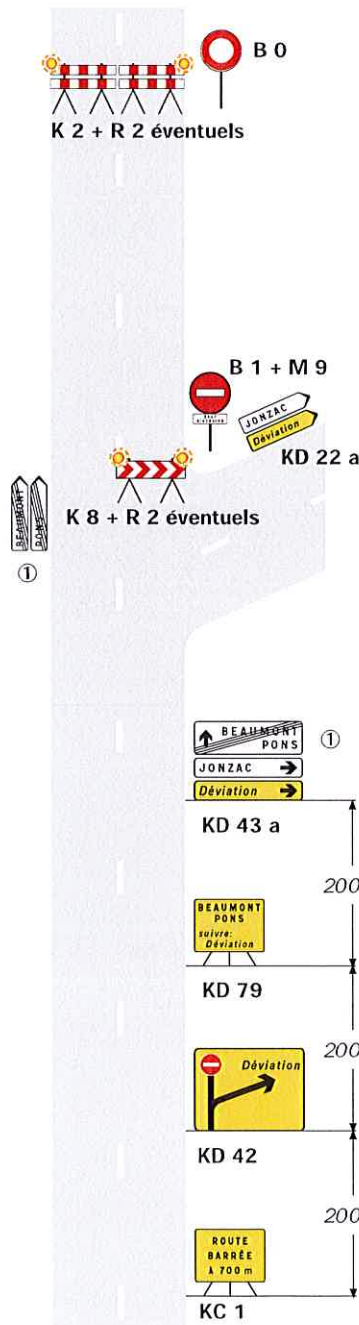
## Déviation

Site d'entrée sans signalisation permanente

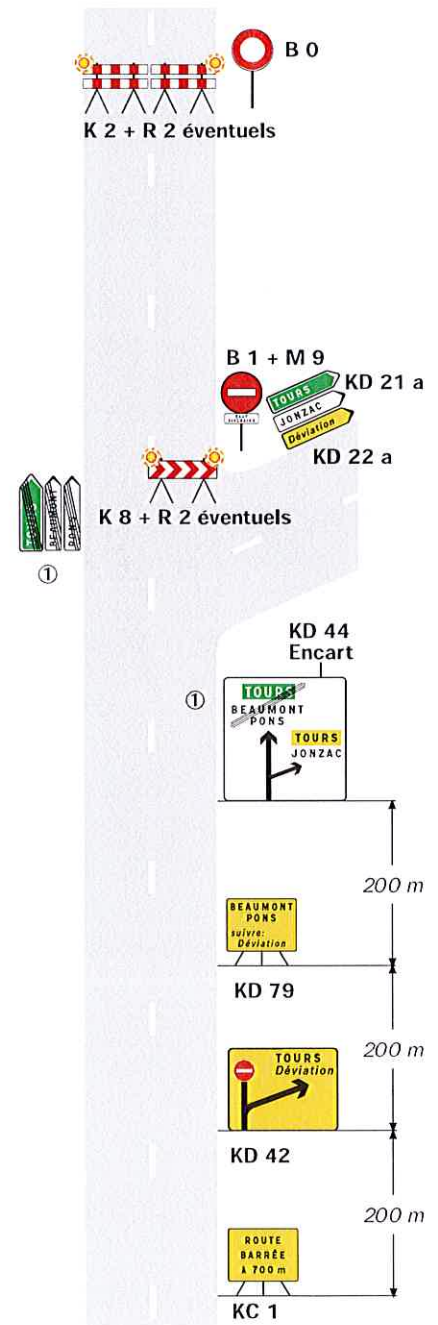


Site d'entrée avec signalisation permanente

Présignalisation par D 43  
Déviation de liaisons blanches



Présignalisation par D 42  
Déviation d'une liaison verte et de liaisons blanches



**Remarque(s) :**

- L'accès des riverains est autorisé entre le site d'entrée de la déviation et le site de coupure. ① Mentions à occulter en totalité.